




ANEXO À FOLHA INFORMATIVA Nº 35-2010

PORTEFÓLIO FOTOGRÁFICO





A CONSTRUÇÃO DE UM NOVO DESTINO TURÍSTICO EM PORTUGAL COM BASE NO TEJO





PERCURSO FLUVIAL DOS AVIEIROS

CONSTÂNCIA
VILA NOVA DA BARQUINHA
GOLEGÃ
SANTARÉM
ALPIARÇA
ALMEIRIM
CARTAXO
AZAMBUJA
SALVATERRA DE MAGOS
VILA FRANCA DE XIRA (Esteiro do Nogueira)
VILA FRANCA DE XIRA (Póvoa de Sta. Iria)
LISBOA (Marina do Parque das Nações)



Rio Tejo: Um novo destino turístico
Foto: OLLEM



Rio Tejo: Um novo destino turístico



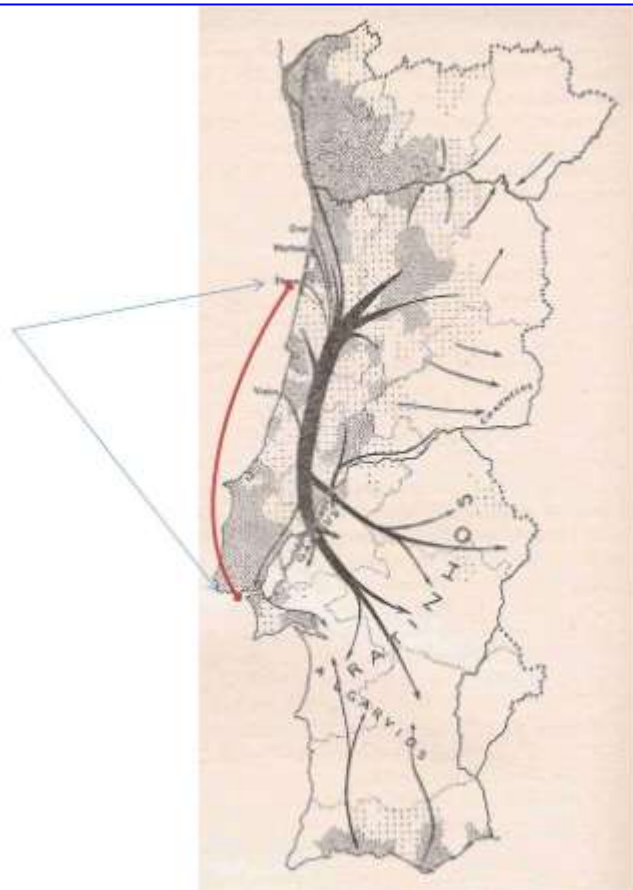
O rio Tejo, fonte de inspiração

Fonte: ANMPN



(...) "grupos de pescadores do Norte (região de Ilhavo) e Sul (Algarve) ... ali pernoitavam [na Costa do Pescado] durante as suas campanhas de pesca (...) e se fixaram em 1770..."

(In: Mário Silva Neves...)



COSTA DE CAPARICA – TERRA DE PESCADORES



Foto: Renato Monteiro




Foto: Renato Monteiro

PALHEIROS HISTÓRICOS DA COSTA DE CAPARICA






Fonte: Mário Silva Neves



Palmar

Fonte: Arquivo Fotográfico de Lisboa

Foto não datada



PALHEIROS PRIMITIVOS



Palheiros de Mira: um aglomerado de casas, entretanto destruídas.
Foto: Museu Etnogr. da Praia de Mira



Palheiros da Praia de Vieira de Leiria, com um barco meia-lua.
Fonte: Junta Fr. Vieira de Leiria

BARRACAS, PALHOTAS ou CASAS DOS AVIEIROS



PROVAS DA IMPLANTAÇÃO DOS PALHEIROS DA COSTA

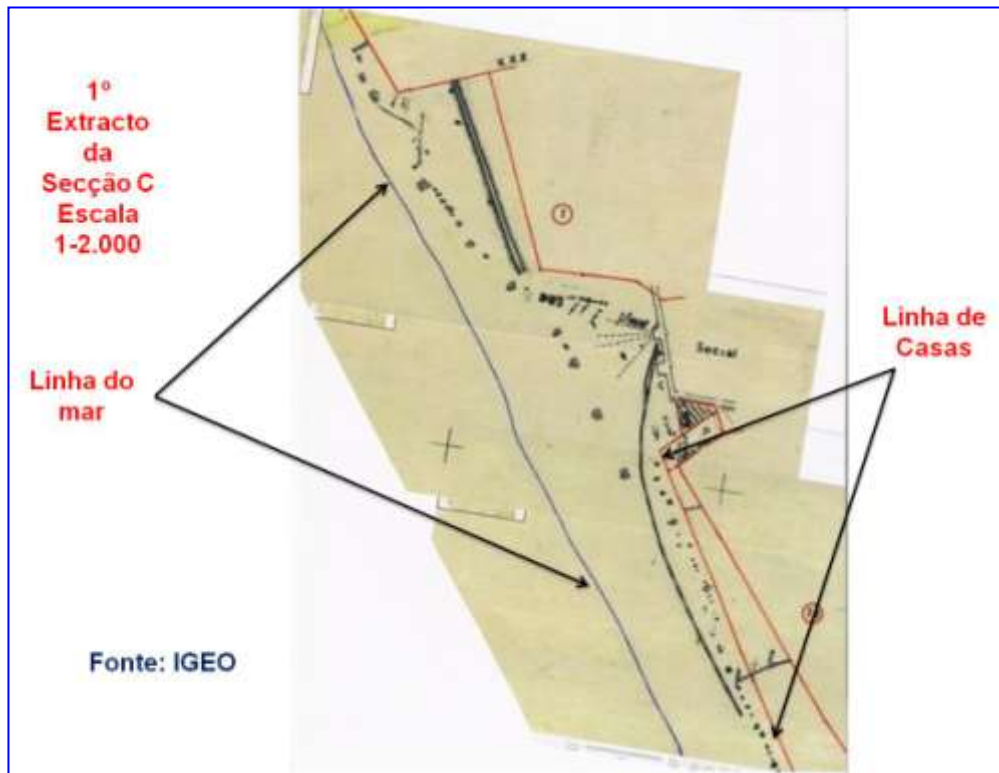


Foto de 1958, da Força Aérea dos Estados Unidos da América

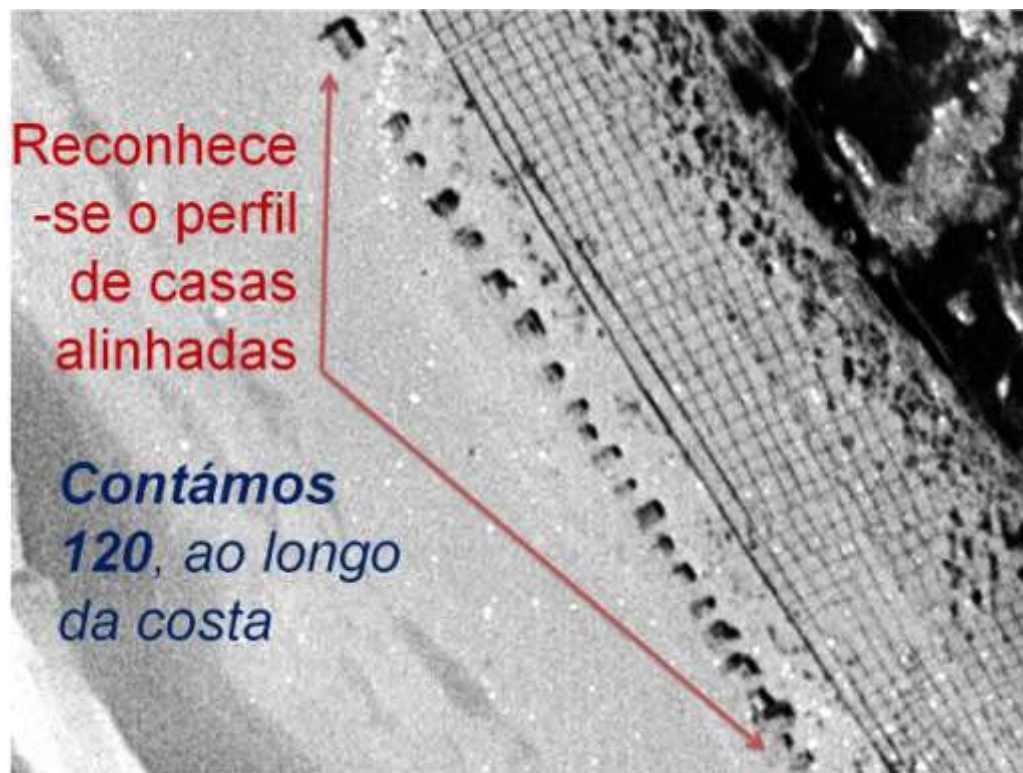


Foto de 1958, da Força Aérea dos Estados Unidos da América

POLICROMIAS ASSOCIADAS





Praia de Mira:
A capela de madeira




Ílhavo



BARCOS DA COSTA OCIDENTAL E DO RIO TEJO





Póvoa de Santa Iria – Barco servindo de habitação
Fonte: Veiga de Oliveira et.al



Barco-casa, lugar de vida e de trabalho
Fonte: Museu de Benavente




Fonte: CEMAR –
Praia de Mira,
Foto sem data



Costa de Caparica

Vários barcos meia-lua



Fonte: Arquivo Fotográfico de Lisboa