



# INSTRUÇÕES DE REGATA PADRÃO

## PARTE II – SUPLEMENTO

São estabelecidas as seguintes Instruções de Regata para a Prova:

**Campeonato Nacional ANC 2020**

**Classe:**

**ANC**

**Que se realiza nas seguintes datas:**

**12 e 13 de Setembro de 2020**

**Organizada pelo Clube:**

**Clube Náutico de Almada**

**Com o apoio de:**

**Associação Nacional de Cruzeiros**

**No campo de regatas:**

**Rio Tejo / Mar da Palha / Baía de Cascais / Costa da Caparica**

**S1.2.c) Outros documentos que governam a Prova:**

**Poderão ser feitos aditamentos ou alterações às IdR, via VHF**

**S2.2 Localização de:**

Secretariado:	<b>1º andar do Clube - acesso pelas escadas ao lado do Portão Sul</b>
Quadro de Avisos:	<b>No rés-do-chão do Clube - corredor ao lado do Hangar</b>
Mastro de Sinais:	<b>Lado nascente do Clube - ponta do Molhe</b>
Sala Audiências:	<b>Sede da ARVC - Doca de Belém / Lisboa</b>

**S2.4 Colocação de um Aviso:**

**Quando for colocado um Aviso no Quadro Oficial de Avisos, este será duplicado virtualmente on-line - AdR 1.6 e antes da regata será comunicado a todos os concorrentes por VHF, sempre antes do sinal de advertência de cada Divisão;**

**S4.3 Sinais feitos em terra**

Bandeira "D"	<b>Não será utilizada</b>
--------------	---------------------------

**S5.1 Programa de Regatas**

Data	Hora	Acontecimento	Observações
<b>12/09</b>	<b>11:00</b>	<b>1ª Regata do dia</b>	<b>Circuito ou Percurso</b>
<b>13/09</b>	<b>11:00</b>	<b>1ª Regata do dia</b>	<b>Circuito ou Percurso</b>
Hora limite do último sinal advertência no último dia da Prova:			<b>16:00</b>
Número de regatas programadas:		<b>3xCircuito / 1xPercurso ou só 6xCircuito</b>	
Número máximo de regatas por dia:		<b>3xCircuito ou 1xPercurso</b>	
Número de regatas para validar a Prova:		<b>1</b>	

**S6 Bandeiras de Classe**

<b>ANC</b>	<b>Galhardete ANC + Galhardete Divisão</b>
------------	--

**S7.4 Percurso**

**A CR poderá fundear uma Baliza de desmarque - a Bandeira "F" do C.I.S. içada antes ou com o Sinal de Advertência, significa que haverá uma Baliza de desmarque colocada a barlavento da Linha de Largada e até cerca de 0,5 milhas de distância. Esta baliza deverá ser rondada por BB, a menos que com a referida Bandeira "F" seja içada uma Bandeira Verde, significando esta que a baliza de desmarque deverá ser rondada por EB.**



APROVADO PELO CONSELHO DE ARBITRAGEM DA FPV, EM 09 DE SETEMBRO DE 2020.  
PROVA FPV Nº 52\_20.

Sede e Posto Náutico: Largo Alfredo Dinis (Alex) - Cacilhas 2800-252 Almada

Site: [www.cnalmada.com](http://www.cnalmada.com) – E-mail: [cnalmada@cnalmada.com](mailto:cnalmada@cnalmada.com)

Contribuinte nº 501.542.523

co-financiamento

apoio





## S8 Balizas

	Formato	Côr
<b>Circuito</b>		
Largada/Chegada:	<i>Cilíndrica</i>	<i>Amarela</i>
Percurso divisão A/D: Bóias 1,1A	<i>Cónica</i>	<i>Azul</i>
Percurso divisão B/E: Bóias 2,2A	<i>Cónica</i>	<i>Laranja</i>
Percurso todas as Divisões: Bóia 3	<i>Cónica</i>	<i>Cinza</i>
De Alteração:	<i>Cilíndrica</i>	<i>Amarela riscada</i>
<b>Percurso</b>		
De Largada:	<i>Cilíndrica</i>	<i>Amarela</i>
De Percurso:	<i>Bóias do Porto de Lisboa e Pylares da Ponte 25 de Abril</i>	
De Chegada:	<i>Cilíndrica</i>	<i>Amarela</i>

## S9.7 Largada

A CR poderá informar todas as embarcações participantes, através de VHF - Canal 09:

- *Da ordem e agrupação pela que largarão as diferentes Divisões*
- *Das Bandeiras que iça ou arreja*
- *Dos números de vela dos barcos identificados como adiantados, depois da Bandeira X ser içada*

## S11.1 Chegada

A CR poderá informar todas as embarcações participantes através de VHF - Canal 09:

- *Da posição GPS da CR*
- *Da configuração da linha de chegada*
- *Do tempo real atribuído*

## S12 Tempos Limite e Tempos Alvo

Regata Percurso	Tempo Limite	Hora oficial do Pôr-do-Sol
Regata Circuito	Tempo Limite - 1ª Baliza	30 minutos
	Tempo Limite - Chegada	30 minutos após a chegada do 1º para todas as embarcações
	Tempo Alvo	60 minutos

## S13.2 Protestos e Pedidos de Reparação

Tempo Limite para protestar	<i>Será de 60 minutos após a chegada do último barco ou do tempo limite para a chegada, se for aplicado</i>
Boletins de Protesto	<i>Podem ser obtidos na página Web da FPV no Centro de Downloads / Pesquisar / "Boletim de Protesto" ou no Secretariado do CNAImada</i>
Entrega Protestos, Pedidos de Reparação e Reabertura:	<i>Podem ser entregues enviando fotografia do mesmo manuscrito pelo correio electrónico para: <a href="mailto:cnalmada@cnalmada.com">cnalmada@cnalmada.com</a> ou no Secretariado da Prova.</i>

## S15.3 Descartes

*As regatas de Circuito terão o descarte indicado nas IdR Padrão.  
A regata de Percurso não poderá ser descartada.*

## S15.5 Sistema de Pontuação Baixa

*Os concorrentes serão pontuados de acordo com a RRV A4, com a seguinte alteração:  
serão classificados pela Fórmula Tempo Compensado = Tempo Real x Abono ANC*



APROVADO PELO CONSELHO DE ARBITRAGEM DA FPV, EM 09 DE SETEMBRO DE 2020.  
PROVA FPV Nº 52\_20.

Sede e Posto Náutico: Largo Alfredo Dinis (Alex) - Cacilhas 2800-252 Almada  
Site: [www.cnalmada.com](http://www.cnalmada.com) – E-mail: [cnalmada@cnalmada.com](mailto:cnalmada@cnalmada.com)  
Contribuinte nº 501 542 523

co-financiamento



apio





## S16.1 Sistema de Penalizações

*Quando não se aplica a RRV 44.1(b), a penalização é alterada para uma volta*

## S25 Comunicações

*É obrigatório manter escuta permanente em VHF - Canal 09*

## S14.a. Percursos

*A CR içará um Numeral do CIS, a indicar o Nº do Percurso a realizar*

1	8 Mn	Largada, 1T(BB), Pilar Norte (BB), Pilar Lisnave(EB), Chegada
2	9.5 Mn	Largada, 5T/CR1(BB), Pilar Norte (BB), Pilar Lisnave(EB), Chegada
3	11 Mn	Largada, CR3(BB), Pilar Norte (BB), Pilar Lisnave(EB), Chegada
4	13 Mn	Largada, CR5(BB), Pilar Norte (BB), Pilar Lisnave(EB), Chegada
5		Largada, CR3(BB), Bóia amarela entre Terreiro do Paço e Cais do Sodré(BB), Chegada
6		Largada, CR5(BB), Bóia amarela entre Terreiro do Paço e Cais do Sodré (BB), Chegada
7		Largada, 5T/CR1(BB), Bóia amarela entre Terreiro do Paço e Cais do Sodré (BB), Chegada
8		Informado via VHF - Canal 09

*Toda a navegação deve ser feita a uma distância superior a 150 metros dos Pontões das Estações Fluviais de Belém, Terreiro do Paço, Cais do Sodré e Cacilhas, em conformidade com o Regulamento APL 9.1.3.*

### Sistema de Referência WGS84 (Coordenadas aproximadas)

Mastro Sinais Clube	38°41.214' N	009°08.730' W
Pilar Lisnave	38°41.300' N	009°08.639' W
Bóia Manobra Submarinos	38°41.249' N	009°06.934' W
Bóia Amarela entre Terreiro do Paço e Cais de Sodré		
Pilar Norte	38°41.640' N	009°10.677' W
1T	38°42.773' N	009°06.484' W
5T/CR1	38°43.474' N	009°05.972' W
CR3	38°44.384' N	009°05.646' W
CR5	38°45.172' N	009°05.388' W

## S14.b. Circuito

*A CR içará o Numeral 0 do CIS, a indicar que se realizará um Circuito.*

ORDEM DE RONDAGEM - DIVISÃO A	Largada – 1 – 1A – 3 – 1 - 1A – Chegada
ORDEM DE RONDAGEM - DIVISÃO D	Largada – 1 – 1A – Chegada
ORDEM DE RONDAGEM - DIVISÃO B/E	Largada – 2 – 2A – 3 – 2 - 2A – Chegada

Bolina/Popa c/desmarque - Chegada à Popa  
Rondagem por Bombordo



APROVADO PELO CONSELHO DE ARBITRAGEM DA FPV, EM 09 DE SETEMBRO DE 2020.  
PROVA FPV Nº 52\_20.

Sede e Posto Náutico: Largo Alfredo Dinis (Alex) - Cacilhas 2800-252 Almada

Site: [www.cnalmada.com](http://www.cnalmada.com) – E-mail: [cnalmada@cnalmada.com](mailto:cnalmada@cnalmada.com)

Contribuinte nº 501 542 523

co-financiamento

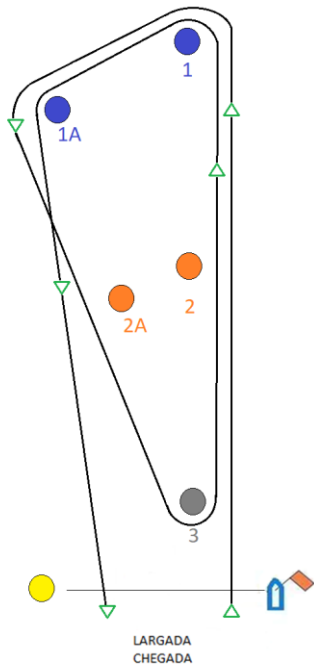
apoio



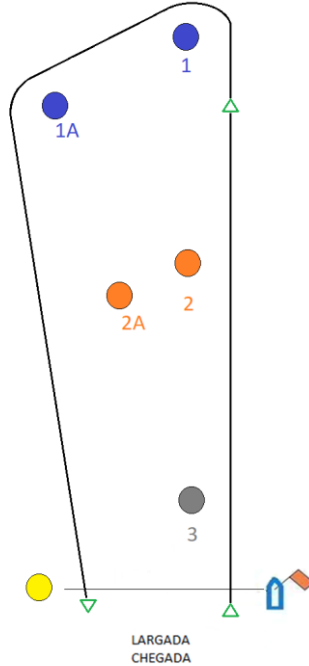


## S15 Diagramas dos Circuitos:

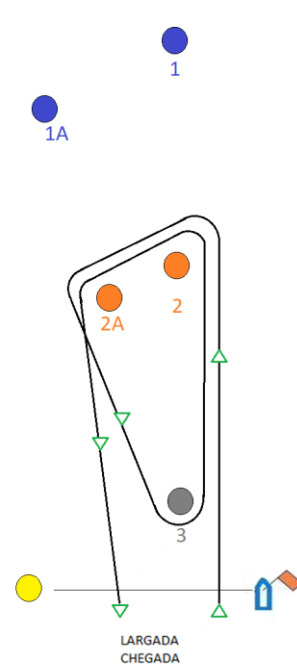
### DIVISÃO A



### DIVISÃO D



### DIVISÕES B/E



**APROVADO PELO CONSELHO DE ARBITRAGEM DA FPV, EM 09 DE SETEMBRO DE 2020.  
PROVA FPV Nº 52\_20.**

Sede e Posto Náutico: Largo Alfredo Dinis (Alex) - Cacilhas 2800-252 Almada  
Site: [www.cnalmada.com](http://www.cnalmada.com) – E-mail: [cnalmada@cnalmada.com](mailto:cnalmada@cnalmada.com)  
Contribuinte nº 501.542.523

co-financiamento



apoio

